

# **OBSAH ČÁSTI H4**

## **GEODETIKÉ PODKLADY**

Výstavba PZS Chrást u Plzně - Stupno v km 12,637 a 12,846

1	Snímky z katastrálních map								
2	Výpisy z katastru								

Seznam majitelů pozemků

Název akce: Přejezdy v úseku Chrást u Plzně - Radnice, Výstavba PZS Chrást u Plzně - Stupno v km 12,637 a 12,846

	Jméno	Adresa	PSČ	Město, obec	Adresa nemovitosti	Číslo katastrální	List vlastnictví	Druh pozemku	Katastrální území
1	Česká republika				Smědčice	343/3	30	ostatní plocha	Smědčice 616354
	Správa železniční dopravní cesty, s.o.	Dlážděná 1003/7	110 00	Praha 1	Smědčice	343/3	30	ostatní plocha	Smědčice 616354
2	Obec Smědčice	Smědčice 32	338 24	Břasy	Smědčice	475	10001	ostatní plocha	Smědčice 616354
3	Obec Smědčice	Smědčice 32	338 24	Břasy	Smědčice	328	10001	ostatní plocha	Smědčice 616354
4	SB reality spol. s r.o.	Smědčice 79	338 24	Břasy	Smědčice	879/2	1023	trvalý travní porost	Smědčice 616354
5	Martínek Vlastimil	Sputnikova 3521/3	821 02	Bratislava, SR	Smědčice	476/2	466	trvalý travní porost	Smědčice 616354
6	Osecká zemědělská a obchodní společnost, a.s.	Osek 400	338 21	Osek u Rokycan	Smědčice	360/1	1003	orná půda	Smědčice 616354
7	Česká republika				Bušovice	343/4	30	ostatní plocha	Sedlecko 616346
	Správa železniční dopravní cesty, s.o.	Dlážděná 1003/7	110 00	Praha 1	Bušovice	343/4	30	ostatní plocha	Sedlecko 616346
8	Česká republika				Chrást u Plzně	400/1	402	ostatní plocha	Chrást u Plzně 653781
	Správa železniční dopravní cesty, s.o.	Dlážděná 1003/7	110 00	Praha 1	Chrást u Plzně	400/1	402	ostatní plocha	Chrást u Plzně 653781
9	Česká republika				Chrást u Plzně	2618/2	202	vodní plocha	Chrást u Plzně 653781
	Povodí Vltavy, státní podnik	Holečkova 3178/8	150 00	Praha 5	Chrást u Plzně	2618/2	202	vodní plocha	Chrást u Plzně 653781

## Informace o pozemku

Parcelní číslo:	<a href="#">343/3</a>
Obec:	<a href="#">Smědčice [540722]</a>
Katastrální území:	<a href="#">Smědčice [616354]</a>
Číslo LV:	<a href="#">30</a>
Výměra [m <sup>2</sup> ]:	28963
Typ parcely:	Parcela katastru nemovitostí
Mapový list:	DKM
Určení výměry:	Graficky nebo v digitalizované mapě
Způsob využití:	dráha
Druh pozemku:	ostatní plocha



## Vlastníci, jiní oprávnění

### Vlastnické právo

Česká republika,

### Právo hospodařit s majetkem státu

Správa železniční dopravní cesty, státní organizace, Dlážděná 1003/7, Nové Město, 11000 Praha 1

## Způsob ochrany nemovitosti

Nejsou evidovány žádné způsoby ochrany.

## Seznam BPEJ

Parcela nemá evidované BPEJ.

## Omezení vlastnického práva

Nejsou evidována žádná omezení.

## Jiné zápisy

Nejsou evidovány žádné jiné zápisy.

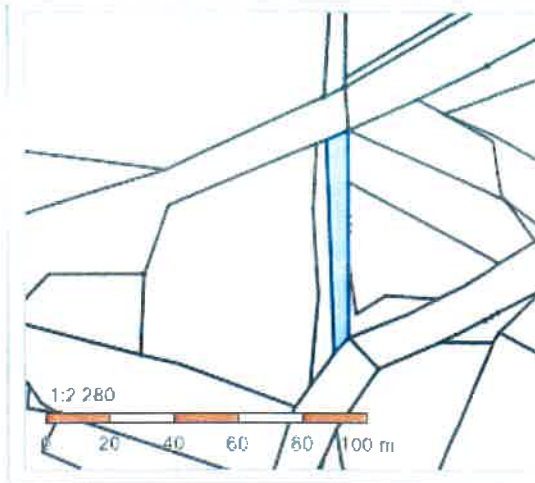
### Řízení, v rámci kterých byl k nemovitosti zapsán cenový údaj

Nemovitost je v územním obvodu, kde státní správu katastru nemovitostí ČR vykonává [Katastrální úřad pro Plzeňský I. pracoviště Rokycany](#)

Zobrazené údaje mají informativní charakter. Platnost k 11.09.2018 13:00:00.

## Informace o pozemku

Parcelní číslo:	<a href="#">475</a>
Obec:	<a href="#">Smědčice [540722]</a>
Katastrální území:	<a href="#">Smědčice [616354]</a>
Číslo LV:	<a href="#">10001</a>
Výměra [m <sup>2</sup> ]:	405
Typ parcely:	Parcela katastru nemovitostí
Mapový list:	DKM
Určení výměry:	Graficky nebo v digitalizované mapě
Způsob využití:	ostatní komunikace
Druh pozemku:	ostatní plocha



## Vlastníci, jiní oprávnění

Vlastnické právo	Podíl
Obec Smědčice, č. p. 32, 33824 Smědčice	

## Způsob ochrany nemovitosti

Nejsou evidovány žádné způsoby ochrany.

## Seznam BPEJ

Parcela nemá evidované BPEJ.

## Omezení vlastnického práva

Nejsou evidována žádná omezení.

## Jiné zápisy

Nejsou evidovány žádné jiné zápisy.

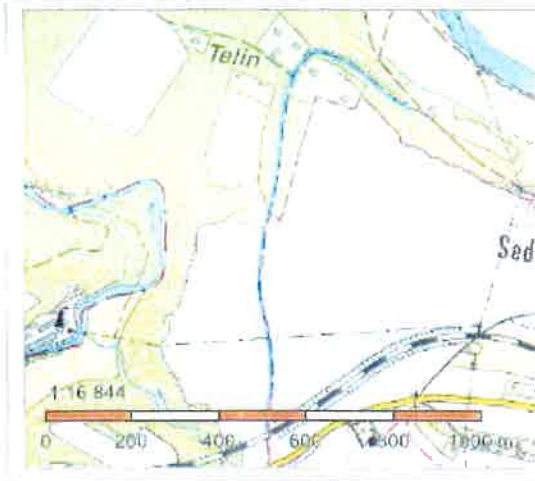
Řízení, v rámci kterých byl k nemovitosti zapsán cenový údaj

Nemovitost je v územním obvodu, kde státní správu katastru nemovitostí ČR vykonává [Katastrální úřad pro Plzeňský kraj, Katastrální pracoviště Rokycany](#)

Zobrazené údaje mají informativní charakter. Platnost k 12.11.2018 14:00:00.

## Informace o pozemku

Parcelní číslo:	<a href="#">328</a>
Obec:	<a href="#">Smědčice [540722]</a>
Katastrální území:	<a href="#">Smědčice [616354]</a>
Číslo LV:	<a href="#">10001</a>
Výměra [m <sup>2</sup> ]:	6819
Typ parcely:	Parcela katastru nemovitostí
Mapový list:	DKM
Určení výměry:	Graficky nebo v digitalizované mapě
Způsob využití:	ostatní komunikace
Druh pozemku:	ostatní plocha



## Vlastníci, jiní oprávnění

Vlastnické právo	Podíl
Obec Smědčice, č. p. 32, 33824 Smědčice	

## Způsob ochrany nemovitosti

Nejsou evidovány žádné způsoby ochrany.

## Seznam BPEJ

Parcela nemá evidované BPEJ.

## Omezení vlastnického práva

Nejsou evidována žádná omezení.

## Jiné zápisy

Nejsou evidovány žádné jiné zápisy.

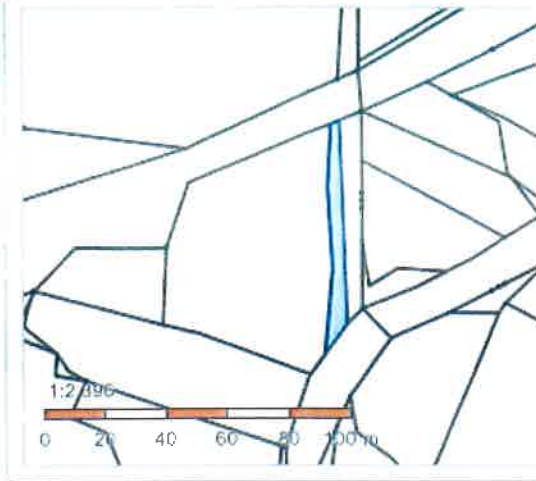
Řízení, v rámci kterých byl k nemovitosti zapsán cenový údaj

Nemovitost je v územním obvodu, kde státní správu katastru nemovitostí ČR vykonává [Katastrální úřad pro Plzeňský kraj, Katastrální pracoviště Rokycany](#)

Zobrazené údaje mají informativní charakter. Platnost k 12.11.2018 14:00:00.

## Informace o pozemku

Parcelní číslo:	<a href="#">879/2</a>
Obec:	<a href="#">Smědčice [540722]</a>
Katastrální území:	<a href="#">Smědčice [616354]</a>
Číslo LV:	<a href="#">1023</a>
Výměra [m <sup>2</sup> ]:	352
Typ parcely:	Parcela katastru nemovitostí
Mapový list:	DKM
Určení výměry:	Graficky nebo v digitalizované mapě
Druh pozemku:	trvalý travní porost



## Vlastníci, jiní oprávnění

Vlastnické právo	Podíl
SB reality spol. s r.o., č. p. 79, 33824 Smědčice	

## Způsob ochrany nemovitosti

Název
zemědělský půdní fond

## Seznam BPEJ

BPEJ	Výměra
<a href="#">52213</a>	352

## Omezení vlastnického práva

Nejsou evidována žádná omezení.

## Jiné zápisy

Nejsou evidovány žádné jiné zápisy.

Řízení, v rámci kterých byl k nemovitosti zapsán cenový údaj

Více informací k cenovým údajům naleznete v k aplikaci.

Nemovitost je v územním obvodu, kde státní správu katastru nemovitostí ČR vykonává [Katastrální úřad pro Plzeňský kraj, Katastrální pracoviště Rokycany](#)

Zobrazené údaje mají informativní charakter. Platnost k 12.11.2018 14:00:00.

## Informace o pozemku

Parcelní číslo:	<a href="#">476/2</a>
Obec:	<a href="#">Smědčice [540722]</a>
Katastrální území:	<a href="#">Smědčice [616354]</a>
Číslo LV:	<a href="#">466</a>
Výměra [m <sup>2</sup> ]:	3421
Typ parcely:	Parcela katastru nemovitostí
Mapový list:	DKM
Určení výměry:	Graficky nebo v digitalizované mapě
Druh pozemku:	trvalý travní porost



## Vlastníci, jiní oprávnění

Vlastnické právo	Podíl
Martínek Vlastimil, Sputniková 3521/3, Bratislava, Slovensko	

## Způsob ochrany nemovitosti

Název
zemědělský půdní fond

## Seznam BPEJ

BPEJ	Výměra
<a href="#">52213</a>	3421

## Omezení vlastnického práva

Nejsou evidována žádná omezení.

## Jiné zápisy

Typ
Změna číslování parcel

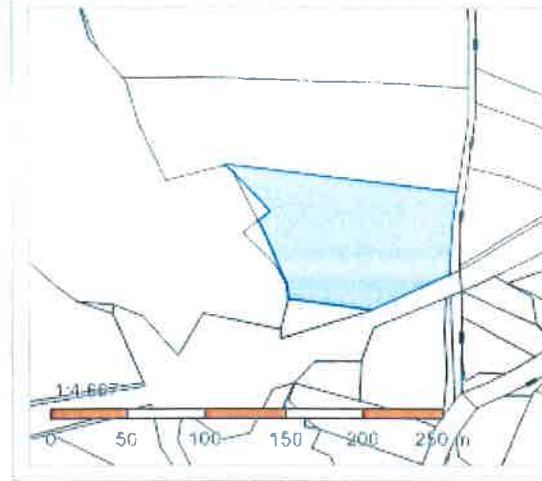
Řízení, v rámci kterých byl k nemovitosti zapsán cenový údaj

Nemovitost je v územním obvodu, kde státní správu katastru nemovitostí ČR vykonává [Katastrální úřad pro Plzeňský kraj, Katastrální pracoviště Rokycany](#)

Zobrazené údaje mají informativní charakter. Platnost k 12.11.2018 14:00:00.

## Informace o pozemku

Parcelní číslo:	<a href="#">360/1</a>
Obec:	<a href="#">Smědčice [540722]</a>
Katastrální území:	<a href="#">Smědčice [616354]</a>
Číslo LV:	<a href="#">1003</a>
Výměra [m <sup>2</sup> ]:	9159
Typ parcely:	Parcela katastru nemovitostí
Mapový list:	DKM
Určení výměry:	Graficky nebo v digitalizované mapě
Druh pozemku:	orná půda



## Vlastníci, jiní oprávnění

Vlastnické právo	Podíl
Osecká zemědělská a obchodní společnost a.s., č. p. 400, 33821 Osek	

## Způsob ochrany nemovitosti

Název
zemědělský půdní fond

## Seznam BPEJ

BPEJ	Výměra
<a href="#">52213</a>	5496
<a href="#">53004</a>	3663

## Omezení vlastnického práva

Nejsou evidována žádná omezení.

## Jin. zápisy

Nejsou evidovány žádné jiné zápisy.

Řízení, v rámci kterých byl k nemovitosti zapsán cenový údaj

Více informací k cenovým údajům naleznete v aplikaci.

Nemovitost je v územním obvodu, kde státní správu katastru nemovitostí ČR vykonává [Katastrální úřad pro Plzeňský kraj, Katastrální pracoviště Rokycany](#)

Zobrazené údaje mají informativní charakter. Platnost k 12.11.2018 14:00:00.



## Informace o pozemku

Parcelní číslo:	<a href="#">343/4</a>
Obec:	<a href="#">Bušovice [559750]</a>
Katastrální území:	<a href="#">Sedlečko [616346]</a>
Číslo LV:	<a href="#">30</a>
Výměra [m <sup>2</sup> ]:	14933
Typ parcely:	Parcela katastru nemovitostí
Mapový list:	DKM
Určení výměry:	Graficky nebo v digitalizované mapě
Způsob využití:	dráha
Druh pozemku:	ostatní plocha



## Vlastníci, jiní oprávnění

### Vlastnické právo

Česká republika,

### Právo hospodařit s majetkem státu

Správa železniční dopravní cesty, státní organizace, Dlážďená 1003/7, Nové Město, 11000 Praha 1

## Způsob ochrany nemovitosti

Nejsou evidovány žádné způsoby ochrany.

## Seznam BPEJ

Parcela nemá evidované BPEJ.

## Omezení vlastnického práva

Nejsou evidována žádná omezení.

## Jiné zápisy

### Typ

Změna hranice k.ú.

### Řízení, v rámci kterých byl k nemovitosti zapsán cenový údaj

Nemovitost je v územním obvodu, kde státní správu katastru nemovitostí ČR vykonává [Katastrální úřad pro Plzeňský I. pracoviště Rokycany](#)

Zobrazené údaje mají informativní charakter. Platnost k 11.09.2018 13:00:00.

© 2004 - 2018 [Český úřad zeměměřický a katastrální](#), Pod sídlištěm 1800/9, Kobylisy, 18211 Praha 8  
Podání určená katastrálním úřadům a pracovištím zasílejte přímo na [jejich e-mail adresu](#).

## Informace o pozemku

Parcelní číslo:	<a href="#">400/1</a>
Obec:	<a href="#">Chrást [558966]</a>
Katastrální území:	<a href="#">Chrást u Plzně [653781]</a>
Číslo LV:	<a href="#">402</a>
Výměra [m <sup>2</sup> ]:	39000
Typ parcely:	Parcela katastru nemovitostí
Mapový list:	DKM
Určení výměry:	Graficky nebo v digitalizované mapě
Způsob využití:	dráha
Druh pozemku:	ostatní plocha



## Vlastníci, jiní oprávnění

### Vlastnické právo

Česká republika,

### Právo hospodařit s majetkem státu

Správa železniční dopravní cesty, státní organizace, Dlážďená 1003/7, Nové Město, 11000 Praha 1

## Způsob ochrany nemovitosti

Nejsou evidovány žádné způsoby ochrany.

## Seznam BPEJ

Parcela nemá evidované BPEJ.

## Omezení vlastnického práva

### Typ

Věcné břemeno chůze a jízdy

Věcné břemeno zřizování a provozování vedení

## Jiné zápisy

Nejsou evidovány žádné jiné zápisy.

### Řízení, v rámci kterých byl k nemovitosti zapsán cenový údaj

Nemovitost je v územním obvodu, kde státní správu katastru nemovitostí ČR vykonává [Katastrální úřad pro Plzeňský I pracoviště Plzeň-město](#)

Zobrazené údaje mají informativní charakter. Platnost k 11.09.2018 13:00:00.

## Informace o pozemku

Parcelní číslo:	<a href="#">2618/2</a>
Obec:	<a href="#">Chrást [558966]</a>
Katastrální území:	<a href="#">Chrást u Plzně [653781]</a>
Číslo LV:	<a href="#">202</a>
Výměra [m <sup>2</sup> ]:	14810
Typ parcely:	Parcela katastru nemovitostí
Mapový list:	DKM
Určení výměry:	Ze souřadnic v S-JTSK
Způsob využití:	koryto vodního toku přirozené nebo upravené
Druh pozemku:	vodní plocha



## Vlastníci, jiní oprávnění

### Vlastnické právo

Česká republika,

### Právo hospodařit s majetkem státu

Povodí Vltavy, státní podnik, Holečkova 3178/8, Smíchov, 15000 Praha 5

## Způsob ochrany nemovitosti

Nejsou evidovány žádné způsoby ochrany.

## Seznam BPEJ

Parcela nemá evidované BPEJ.

## Omezení vlastnického práva

Nejsou evidována žádná omezení.

## Jiné zápisy

Nejsou evidovány žádné jiné zápisy.

### Řízení, v rámci kterých byl k nemovitosti zapsán cenový údaj

Nemovitost je v územním obvodu, kde státní správu katastru nemovitostí ČR vykonává [Katastrální úřad pro Plzeňský územní obvod](#)

Zobrazené údaje mají informativní charakter. Platnost k 11.09.2018 13:00:00.

© 2004 - 2018 [Český úřad zeměměřický a katastrální](#), Pod sídlištěm 1800/9, Kobylisy, 18211 Praha 8  
Podání určená katastrálním úřadům a pracovištím zasílejte přímo na [jejich e-mail adresu](#).